

**UCHWAŁA Nr XL/276/21
RADY GMINY WŁOCŁAWEK
z dnia 29 listopada 2021 r.**

w sprawie zaliczenia dróg do kategorii dróg gminnych.

Na podstawie 18 ust. 2 pkt 15 ustawy z dnia 8 marca 1990 r. samorządzie gminnym (Dz. U. z 2021 r. poz. 1372, 1834) art. 7 ustawy z dnia 21 marca 1985 roku o drogach publicznych (Dz. U. z 2021 r. poz. 1376, 1595), po zasięgnięciu opinii Zarządu Powiatu we Włocławku

uchwała się, co następuje:

§ 1. Zalicza się do kategorii dróg gminnych następujące drogi na terenie Gminy Włocławek:

- 1) ulicę Świerkową w Kruszynie położoną na nieruchomościach stanowiących działki o numerach ewidencyjnych 314/17 i 315/16, zlokalizowanych w obrębie geodezyjnym 0012 Kruszyn, gm. Włocławek,
- 2) ulicę Akacyjową w Kruszynie położoną na nieruchomości stanowiącej działkę o numerze ewidencyjnym 298/23, zlokalizowaną w obrębie geodezyjnym 0012 Kruszyn, gm. Włocławek,
- 3) ulicę Topolową w Kruszynie położoną na nieruchomościach stanowiących działki o numerach ewidencyjnych 313/17, 312, zlokalizowanych w obrębie geodezyjnym 0012 Kruszyn, gm. Włocławek,
- 4) ulicę Ikara w Kruszynie położoną na nieruchomościach stanowiących działki o numerach ewidencyjnych 294, 314/16, 313/17, 312, 315/16, 499/2, zlokalizowanych w obrębie geodezyjnym 0012 Kruszyn, gm. Włocławek,
- 5) ulicę Skrzydlatą w Kruszynie położoną na nieruchomości stanowiącej działkę o numerze ewidencyjnym 496, zlokalizowaną w obrębie geodezyjnym 0012 Kruszyn, gm. Włocławek,
- 6) ulicę Balonową w Kruszynie położoną na nieruchomości stanowiącej działkę o numerze ewidencyjnym 497, zlokalizowaną w obrębie geodezyjnym 0012 Kruszyn, gm. Włocławek,

- 7) ulicę Lotników w Kruszyńce położoną na nieruchomościach stanowiących działki o numerach ewidencyjnych 116, 499/2 i 318/2, zlokalizowanych w obrębie geodezyjnym 0012 Kruszyń, gm. Włocławek,
- 8) ulicę Opalową w Kruszyńce położoną na nieruchomości stanowiącej działkę o numerze ewidencyjnym 464/2, zlokalizowaną w obrębie geodezyjnym 0012 Kruszyń, gm. Włocławek,
- 9) ulicę Agatową w Kruszyńce i Nowej Wsi położoną na nieruchomości stanowiącej działkę o numerze ewidencyjnym 462, zlokalizowaną w obrębie geodezyjnym 0012 Kruszyń oraz działki o numerach ewidencyjnych 89/4, 90/4, 91/4, 95/3, 96/3, 97/20, 93, 92/1, zlokalizowanych w obrębie geodezyjnym 0021 Nowa Wieś, gm. Włocławek,
- 10) ulicę Szmaragdową w Kruszyńce i Nowej Wsi położoną na nieruchomościach stanowiących działki o numerach ewidencyjnych 463, 9/3, zlokalizowanych w obrębie geodezyjnym 0012 Kruszyń oraz działki o numerach ewidencyjnych 88, 97/10, 97/21, 97/23, zlokalizowanych w obrębie geodezyjnym 0021 Nowa Wieś, gm. Włocławek,
- 11) ulicę Kaniewską w Kruszyńce położoną na nieruchomości stanowiącej działkę o numerze ewidencyjnym 30/2, zlokalizowaną w obrębie geodezyjnym 0012 Kruszyń, gm. Włocławek,
- 12) ulicę Polną w Kruszyńce położoną na nieruchomości stanowiącej działkę o numerze ewidencyjnym 36/3, zlokalizowaną w obrębie geodezyjnym 0012 Kruszyń, gm. Włocławek,
- 13) ulicę Sportową w Kruszyńce położoną na nieruchomościach stanowiących działki o numerach ewidencyjnych 69/9, 76/1, 76/5, zlokalizowanych w obrębie geodezyjnym 0012 Kruszyń, gm. Włocławek,
- 14) ulicę Szybowcową w Nowej Wsi położoną na nieruchomości stanowiącej działkę o numerze ewidencyjnym 103, zlokalizowaną w obrębie geodezyjnym 0021 Nowa Wieś, gm. Włocławek,
- 15) ulicę Różaną w Nowej Wsi położoną na nieruchomościach stanowiących działki o numerach ewidencyjnych 60, 22/14, 61/75, zlokalizowanych w obrębie geodezyjnym 0021 Nowa Wieś, gm. Włocławek,

- 16)ulicę Sasankową, Fiołkową, Konwaliową i Bratkową w Nowej Wsi położone na nieruchomości stanowiącej działkę o numerze ewidencyjnym 61/75, zlokalizowaną w obrębie geodezyjnym 0021 Nowa Wieś, gm. Włocławek,
- 17)ulicę Nagietkową w Nowej Wsi położoną na nieruchomości stanowiącej działkę o numerze ewidencyjnym 22/15, zlokalizowaną w obrębie geodezyjnym 0021 Nowa Wieś, gm. Włocławek,
- 18)ulicę Tulipanową w Nowej Wsi położoną na nieruchomości stanowiącej działkę o numerze ewidencyjnym 24/15, zlokalizowaną w obrębie geodezyjnym 0021 Nowa Wieś, gm. Włocławek,
- 19)ulicę Irysową w Nowej Wsi położoną na nieruchomości stanowiącej działkę o numerze ewidencyjnym 32, zlokalizowaną w obrębie geodezyjnym 0021 Nowa Wieś, gm. Włocławek,
- 20)ulicę Turkusową w Nowej Wsi położoną na nieruchomościach stanowiących działki o numerach ewidencyjnych 32, 297, zlokalizowanych w obrębie geodezyjnym 0021 Nowa Wieś, gm. Włocławek,
- 21)ulicę Bursztynową w Nowej Wsi położoną na nieruchomości stanowiącej działkę o numerze ewidencyjnym 294, zlokalizowaną w obrębie geodezyjnym 0021 Nowa Wieś, gm. Włocławek,
- 22)ulicę Topazową w Nowej Wsi położoną na nieruchomości stanowiącej działkę o numerze ewidencyjnym 292, zlokalizowaną w obrębie geodezyjnym 0021 Nowa Wieś, gm. Włocławek,
- 23)ulicę Granitową w Nowej Wsi położoną na nieruchomości stanowiącej działkę o numerze ewidencyjnym 293, zlokalizowaną w obrębie geodezyjnym 0021 Nowa Wieś, gm. Włocławek,
- 24)ulicę Ametystową w Nowej Wsi położoną na nieruchomości stanowiącej działkę o numerze ewidencyjnym 289, zlokalizowaną w obrębie geodezyjnym 0021 Nowa Wieś, gm. Włocławek,
- 25)ulicę Szafirową w Nowej Wsi położoną na nieruchomościach stanowiących działki o numerze ewidencyjnym 89/26, 90/15, 96/16, 92/1, 93, zlokalizowanych w obrębie geodezyjnym 0021 Nowa Wieś, gm. Włocławek,

- 26) drogę Kruszynek – Świętosław położoną na nieruchomościach stanowiących działki o numerach ewidencyjnych 79 i 98, położonych w obrębie geodezyjnym 0013 Kruszynek oraz działki o numerach ewidencyjnych 57, 44/74, zlokalizowanych w obrębie geodezyjnym 0007 Dobra Wola, gm. Włocławek,
- 27) drogę w Kruszyнку położoną na nieruchomości stanowiącej działkę o numerze ewidencyjnym 55, zlokalizowaną w obrębie geodezyjnym 0013 Kruszynek, gm. Włocławek,
- 28) drogę w Łagiewnikach położoną na nieruchomościach stanowiących działki o numerach ewidencyjnych 144, 112, 91/1, 83/5, 84/2, 85/12, zlokalizowanych w obrębie geodezyjnym 0016 Łagiewniki, gm. Włocławek,
- 29) drogę w Ludwinowie położoną na nieruchomościach stanowiących działki o numerach ewidencyjnych 41, 73, zlokalizowanych w obrębie geodezyjnym 0014 Ludwinowo, gm. Włocławek,
- 30) drogę w Koszanowie położoną na nieruchomościach stanowiących działki o numerach ewidencyjnych 9 i 27/1, zlokalizowanych w obrębie geodezyjnym 0011 Koszanowo, gm. Włocławek,

§ 2. Ustala się przebieg dróg gminnych, o których mowa w § 1 zgodnie z oznaczeniami na mapach stanowiących załączniki do niniejszej uchwały od Nr 1 do Nr 30.

§ 3. Wykonanie uchwały powierza się Wójtowi Gminy Włocławek.

§ 4. Uchwała wchodzi w życie po upływie 14 dni od dnia ogłoszenia w Dzienniku Urzędowym Województwa Kujawsko – Pomorskiego.

PRZEWODNICZĄCY
Rady Gminy Włocławek

Zbigniew Reniecki

Uzasadnienie:

Zgodnie z art. 7 ust. 2 i ust. 3 ustawy z dnia 21 marca 1985 r. o drogach publicznych (Dz. U. z 2021 r. poz. 1376, 1595) do kompetencji rady gminy należy zaliczenie danej drogi do kategorii dróg gminnych, po zasięgnięciu opinii właściwego zarządu powiatu oraz ustalenie przebiegu tej drogi.

Do dróg gminnych zalicza się drogi o znaczeniu lokalnym niezaliczone do innych kategorii. Zaliczenie to następuje w drodze uchwały Rady Gminy po zasięgnięciu opinii właściwego Zarządu Powiatu. W myśl art. 1 ustawy o drogach publicznych drogą publiczną jest droga zaliczona na podstawie tej ustawy do jednej z kategorii dróg, z której może korzystać każdy, zgodnie z jej przeznaczeniem, z ograniczeniami i wyjątkami określonymi w tej ustawie lub innych przepisach szczególnych. Podjęcie uchwały ma na celu przede wszystkim pełne uregulowanie stanu prawnego dróg, co umożliwi działania zgodne z ustawą z dnia 21 marca 1985 r. o drogach publicznych, a więc przede wszystkim wprowadzenie do ewidencji dróg gminnych, okresowe kontrole stanu technicznego oraz właściwe ich oznakowanie.

Nadanie tym drogom statusu dróg gminnych zaliczonych do kategorii dróg publicznych umożliwi Gminie Włocławek ubieganie się o dofinansowania w zakresie przebudowy z Funduszu Dróg Samorządowych.

Zaliczenie do kategorii dróg gminnych będzie sprzyjało podjęciu działań mających na celu podwyższenia parametrów technicznych tych dróg, co przyczyni się do zwiększeniu bezpieczeństwa oraz poprawy komfortu użytkowników dróg.

Zarząd Powiatu we Włocławku Uchwałą Nr 529/2021 z dnia 24 listopada 2021 roku wyraził pozytywną opinię w przedmiocie zaliczenia przedmiotowych dróg do kategorii dróg gminnych.

Uwzględniając powyższe, wobec spełnienia procedur przewidzianych obowiązującymi przepisami, podjęcie uchwały jest w pełni uzasadnione.

Kolejnym etapem, po wejściu w życie niniejszej uchwały, będzie wystąpienia do Zarządu Województwa Kujawsko – Pomorskiego z wnioskiem o nadanie tym drogom numerów i umieszczenie w ewidencji dróg gminnych.

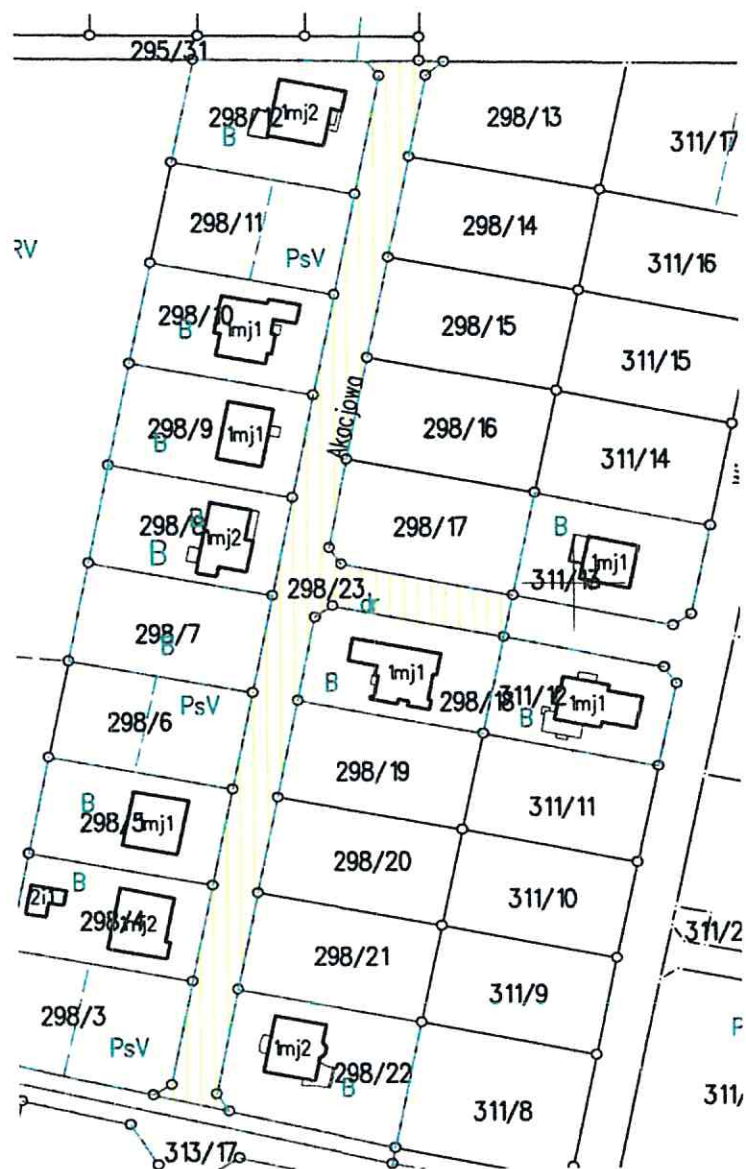
PRZEWODNICZĄCY
Rady Gminy Włocławek

Zbigniew Reniecki

Załącznik Nr 2
do Uchwały Nr XL/276/21
Rady Gminy Włocławek
z dnia 29 listopada 2021 r.

**Ulica Akacjowa w Kruszynie położona na nieruchomości stanowiącej działkę
o numerze ewidencyjnym 298/23, zlokalizowaną w obrębie geodezyjnym 0012**

Kruszyn, gm. Włocławek

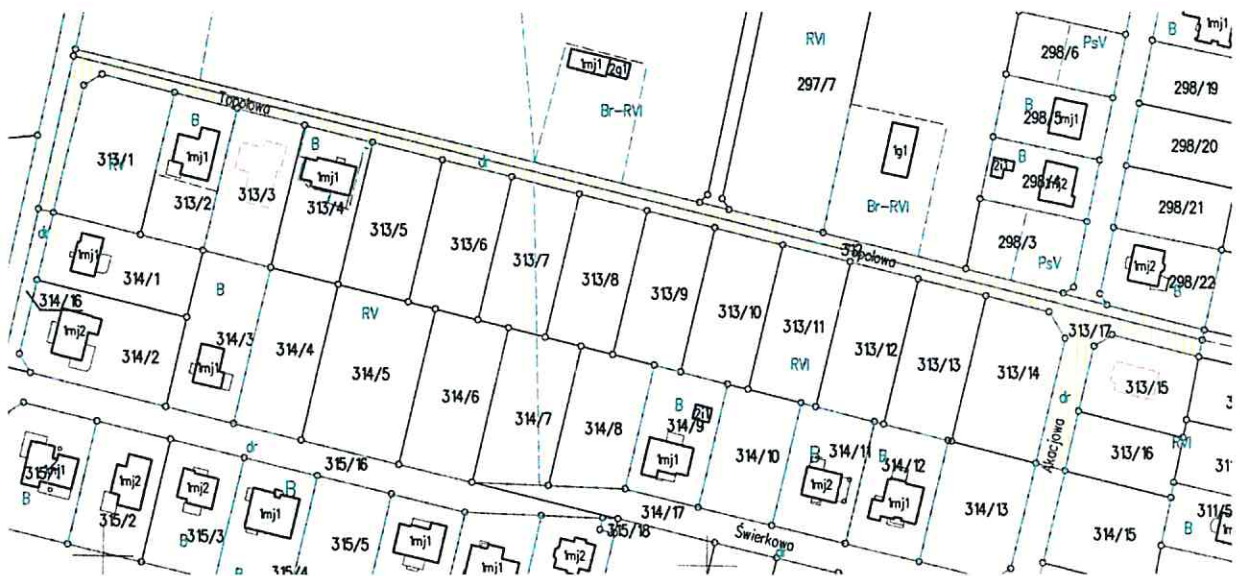


PRZEWODNICZĄCY
Rady Gminy Włocławek

Zbigniew Reniecki

Załącznik Nr 3
do Uchwały Nr XL/276/21
Rady Gminy Włocławek
z dnia 29 listopada 2021 r.

**Ulica Topolowa w Kruszynie położona na nieruchomościach stanowiących działki
o numerach ewidencyjnych 313/17, 312, zlokalizowanych w obrębie geodezyjnym
0012 Kruszyn, gm. Włocławek**



PRZEWODNICZĄCY
Rady Gminy Włocławek
Zbigniew Keniecki

Załącznik Nr 5
do Uchwały Nr XL/276/21
Rady Gminy Włocławek
z dnia 29 listopada 2021 r.

**Ulica Skrzydlata w Kruszynie położona na nieruchomości stanowiącej działkę
o numerze ewidencyjnym 496, zlokalizowaną w obrębie geodezyjnym 0012
Kruszyn, gm. Włocławek**



PRZEWODNICZĄCY
Rady Gminy Włocławek
Zbigniew Reniecki

Załącznik Nr 6
do Uchwały Nr XL/276/21
Rady Gminy Włocławek
z dnia 29 listopada 2021 r.

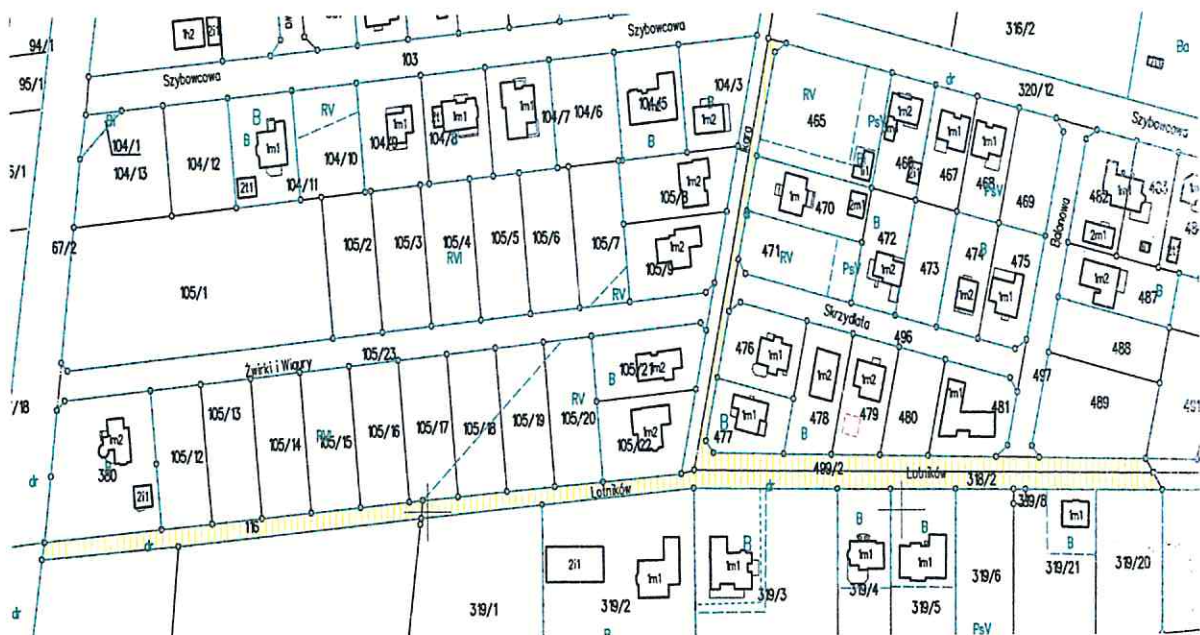
**Ulica Balonowa w Kruszynie położona na nieruchomości stanowiącej działkę
o numerze ewidencyjnym 497, zlokalizowaną w obrębie geodezyjnym
0012 Kruszyn, gm. Włocławek**



PRZEWODNICZĄCY
Rady Gminy Włocławek
Zbigniew Reniecki

Załącznik Nr 7
do Uchwały Nr XL/276/21
Rady Gminy Włocławek
z dnia 29 listopada 2021 r.

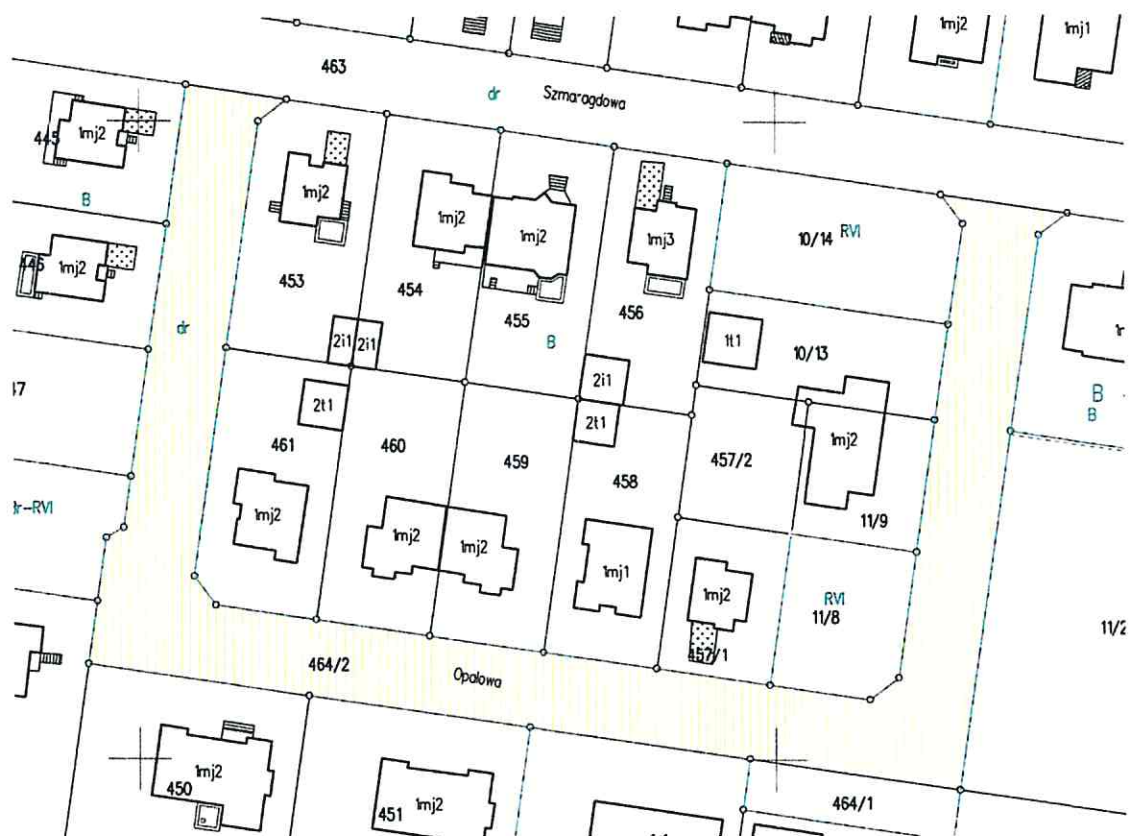
**Ulica Lotników w Kruszynie położona na nieruchomościach stanowiących działki
o numerach ewidencyjnych 116, 499/2 i 318/2, zlokalizowanych w obrębie
geodezyjnym 0012 Kruszyn, gm. Włocławek**



PRZEWODNICZĄCY
Rady Gminy Włocławek
Zbigniew Reniecki

Załącznik Nr 8
do Uchwały Nr XL/276/21
Rady Gminy Włocławek
z dnia 29 listopada 2021 r.

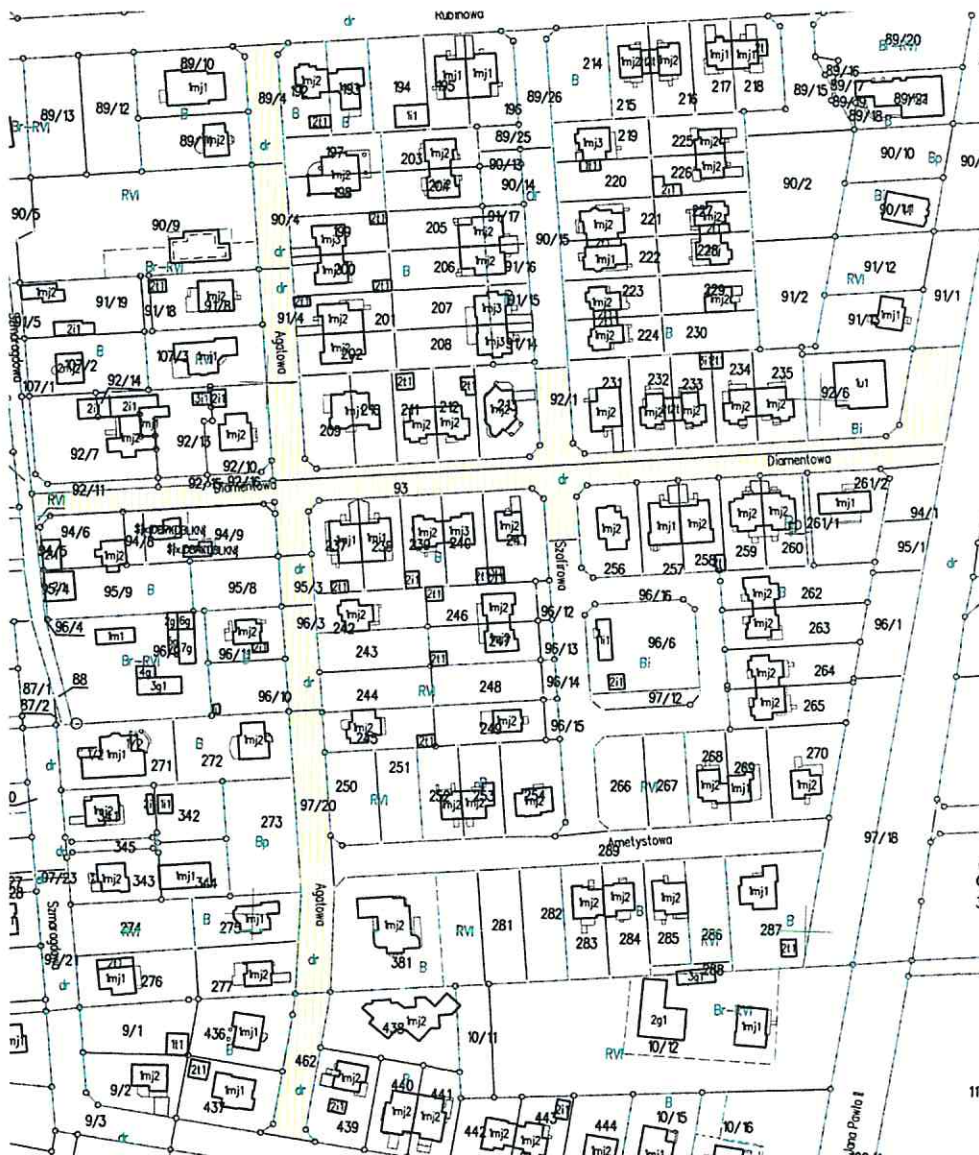
**Ulica Opalowa w Kruszynie położona na nieruchomości stanowiącej działkę
o numerze ewidencyjnym 464/2, zlokalizowaną w obrębie geodezyjnym
0012 Kruszyn, gm. Włocławek**



PRZEWODNICZĄCY
Rady Gminy Włocławek
Zbigniew Reniecki

Załącznik Nr 9
do Uchwały Nr XL/276/21
Rady Gminy Włocławek
z dnia 29 listopada 2021 r.

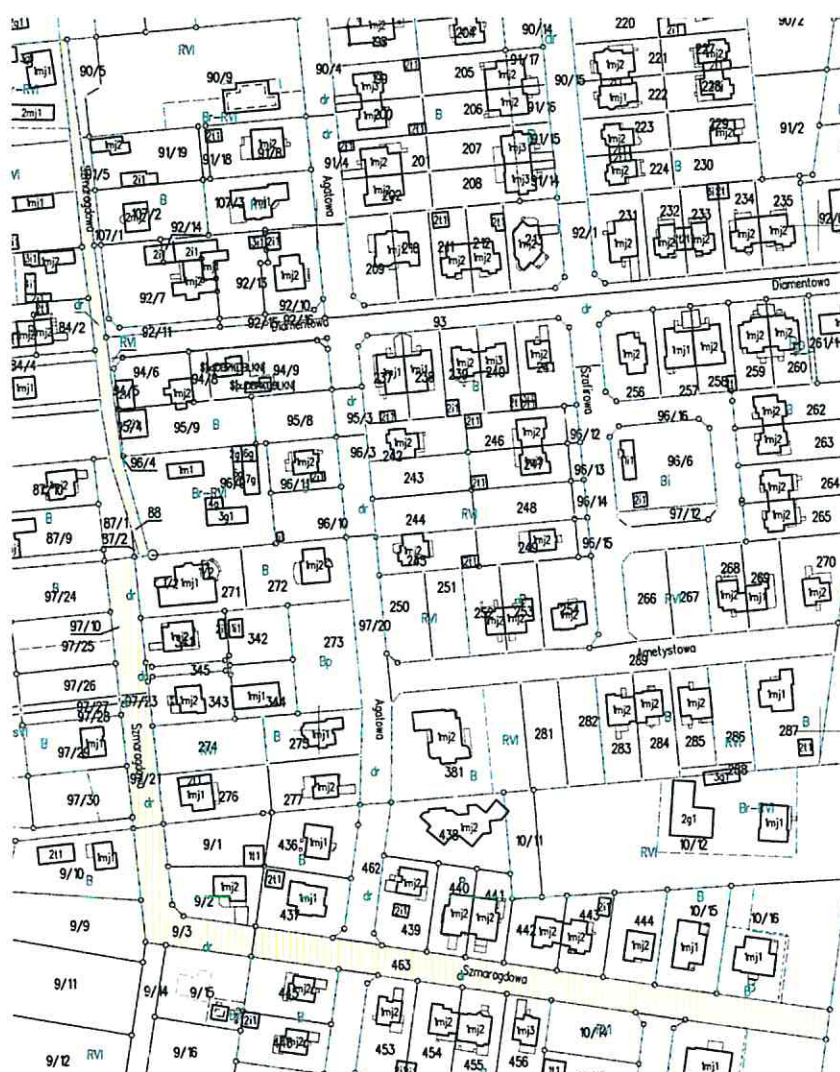
**Ulica Agatowa w Kruszynie i Nowej Wsi położona na nieruchomości stanowiącej
działkę o numerze ewidencyjnym 462, zlokalizowaną w obrębie geodezyjnym
0012 Kruszyn oraz działki o numerach ewidencyjnych 89/4, 90/4, 91/4, 95/3, 96/3,
97/20, 93, 92/1, zlokalizowanych w obrębie geodezyjnym 0021 Nowa Wieś,
gm. Włocławek**



PRZEWODNICZĄCY
Rady Gminy Włocławek
Zbigniew Reniecki

Załącznik Nr 10
do Uchwały Nr XL/276/21
Rady Gminy Włocławek
z dnia 29 listopada 2021 r.

Ulica Szmaragdowa w Kruszynie i Nowej Wsi położona na nieruchomościach stanowiących działki o numerach ewidencyjnych 463, 9/3, zlokalizowanych w obrębie geodezyjnym 0012 Kruszyn oraz działki o numerach ewidencyjnych 88, 97/10, 97/21, 97/23, zlokalizowanych w obrębie geodezyjnym 0021 Nowa Wieś, gm. Włocławek



PRZEWODNICZĄCY
Rady Gminy Włocławek
Zbigniew Reniecki

Załącznik Nr 11
do Uchwały Nr XL/276/21
Rady Gminy Włocławek
z dnia 29 listopada 2021 r.

**Ulica Kaniewska w Kruszynie położona na nieruchomości stanowiącej działkę
o numerze ewidencyjnym 30/2, zlokalizowaną w obrębie geodezyjnym
0012 Kruszyn, gm. Włocławek**



PRZEWODNICZĄCY
Rady Gminy Włocławek
Zbigniew Reniecki

Załącznik Nr 12
do Uchwały Nr XL/276/21
Rady Gminy Włocławek
z dnia 29 listopada 2021 r.

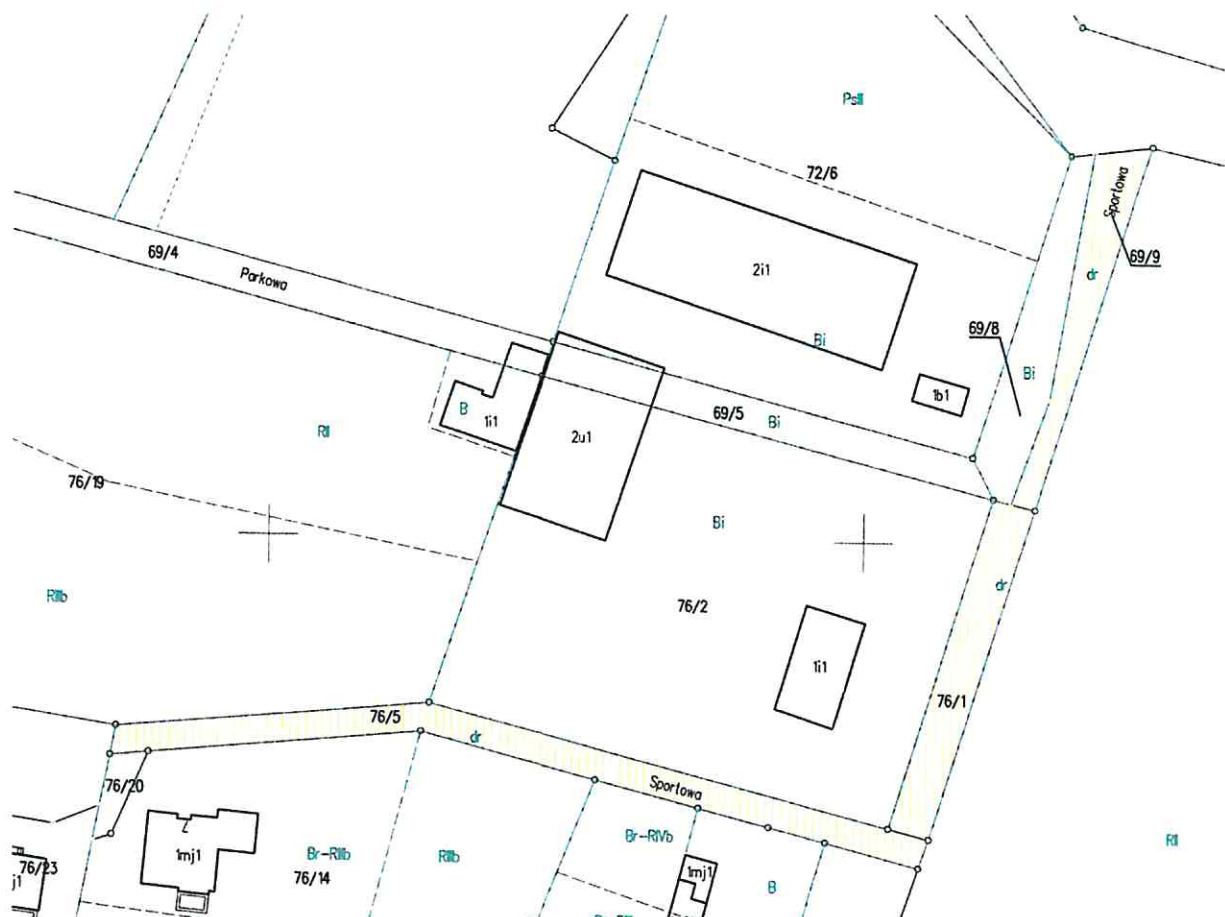
**Ulica Polna w Kruszynie położona na nieruchomości stanowiącej działkę
o numerze ewidencyjnym 36/3, zlokalizowaną w obrębie geodezyjnym
0012 Kruszyn, gm. Włocławek**



PRZEWODNICZĄCY
Rady Gminy Włocławek
Zbigniew Keniecki

Załącznik Nr 13
do Uchwały Nr XL/276/21
Rady Gminy Włocławek
z dnia 29 listopada 2021 r.

**Ulica Sportowa w Kruszynie położona na nieruchomościach stanowiących działki
o numerze ewidencyjnym 69/9, 76/1, 76/5, zlokalizowanych w obrębie
geodezyjnym 0012 Kruszyn, gm. Włocławek**

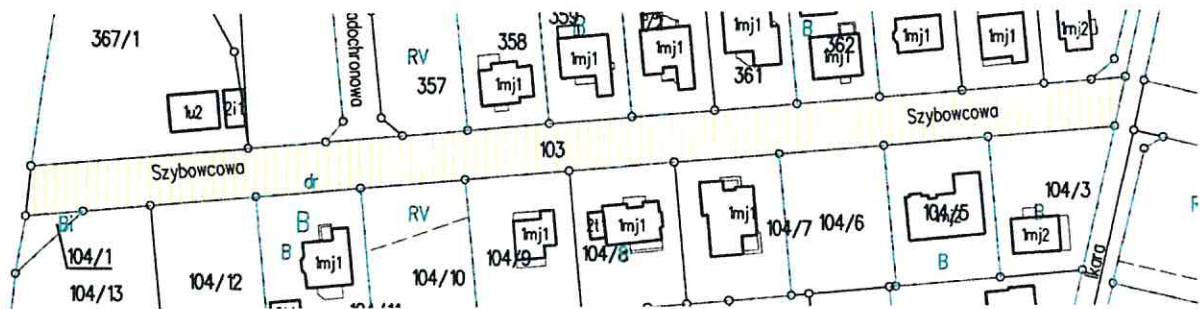


PRZEWODNICZĄCY
Rady Gminy Włocławek

Zbigniew Reniecki

Załącznik Nr 14
do Uchwały Nr XL/276/21
Rady Gminy Włocławek
z dnia 29 listopada 2021 r.

**Ulica Szybowcowa w Nowej Wsi położona na nieruchomości stanowiącej działkę
o numerze ewidencyjnym 103, zlokalizowaną w obrębie geodezyjnym 0021 Nowa
Wieś, gm. Włocławek**



PRZEWODNICZĄCY
Rady Gminy Włocławek
Zbigniew Reniecki

Załącznik Nr 16
do Uchwały Nr XL/276/21
Rady Gminy Włocławek
z dnia 29 listopada 2021 r.

Ulica Sasankowa, Fiołkowa, Konwaliowa i Bratkowa w Nowej Wsi położone na nieruchomości stanowiącej działkę o numerze ewidencyjnym 61/75, zlokalizowaną w obrębie geodezyjnym 0021 Nowa Wieś, gm. Włocławek



PRZEWODNICZĄCY
Rady Gminy Włocławek

Zbigniew Reniecki

Załącznik Nr 17
do Uchwały Nr XL/276/21
Rady Gminy Włocławek
z dnia 29 listopada 2021 r.

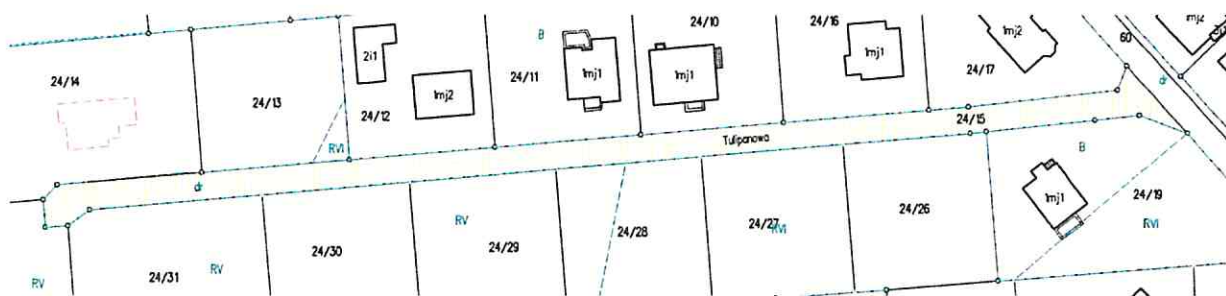
**Ulica Nagietkowa w Nowej Wsi położona na nieruchomości stanowiącej działkę
o numerze ewidencyjnym 22/15, zlokalizowaną w obrębie geodezyjnym
0021 Nowa Wieś, gm. Włocławek**



PRZEWODNICZĄCY
Rady Gminy Włocławek
Zbigniew Reniecki
Zbigniew Reniecki

Załącznik Nr 18
do Uchwały Nr XL/276/21
Rady Gminy Włocławek
z dnia 29 listopada 2021 r.

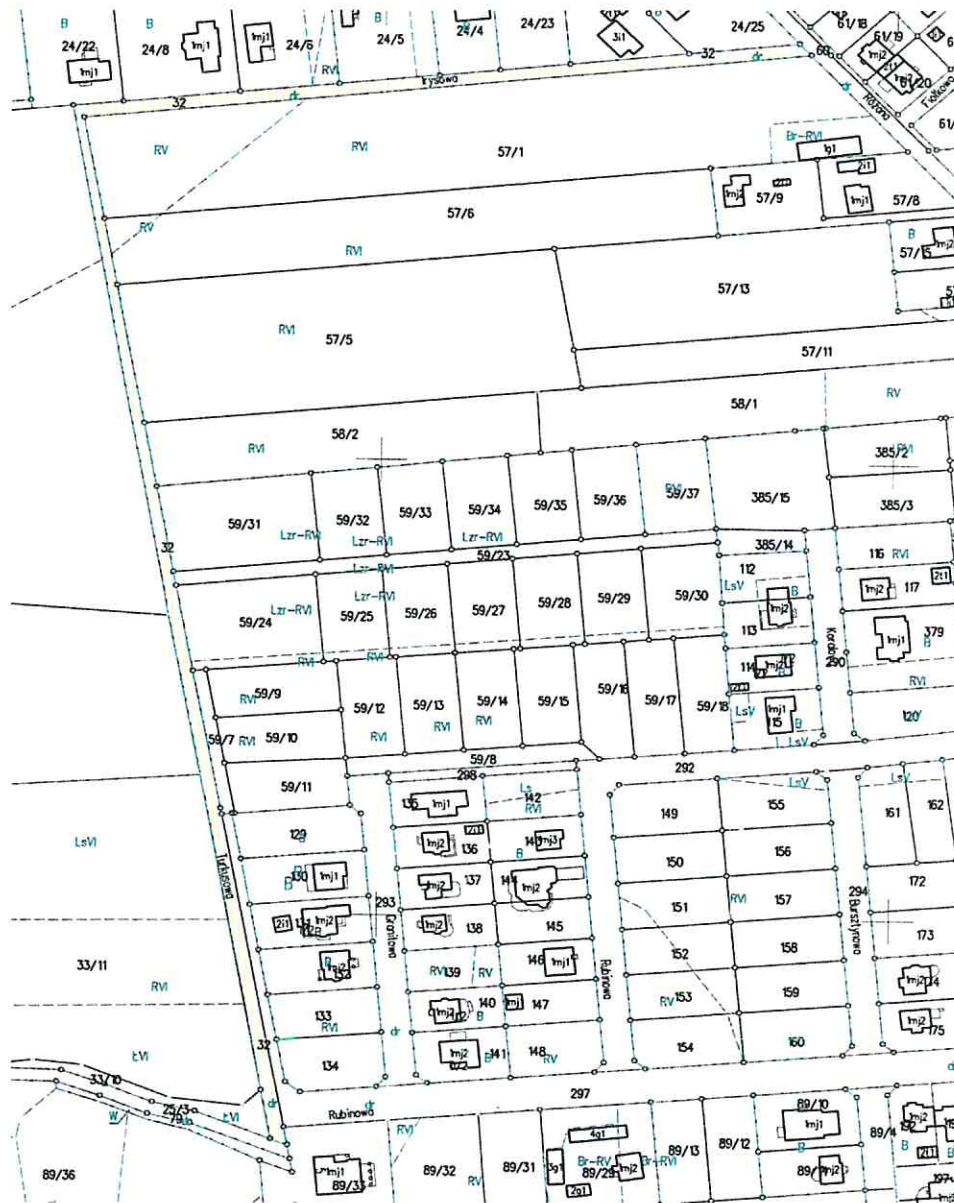
**Ulica Tulipanowa w Nowej Wsi położona na nieruchomości stanowiącej działkę
o numerze ewidencyjnym 24/15, zlokalizowaną w obrębie geodezyjnym 0021 Nowa
Wieś, gm. Włocławek**



PRZEWODNICZĄCY
Rady Gminy Włocławek
Zbigniew Reniecki

Załącznik Nr 19
do Uchwały Nr XL/276/21
Rady Gminy Włocławek
z dnia 29 listopada 2021 r.

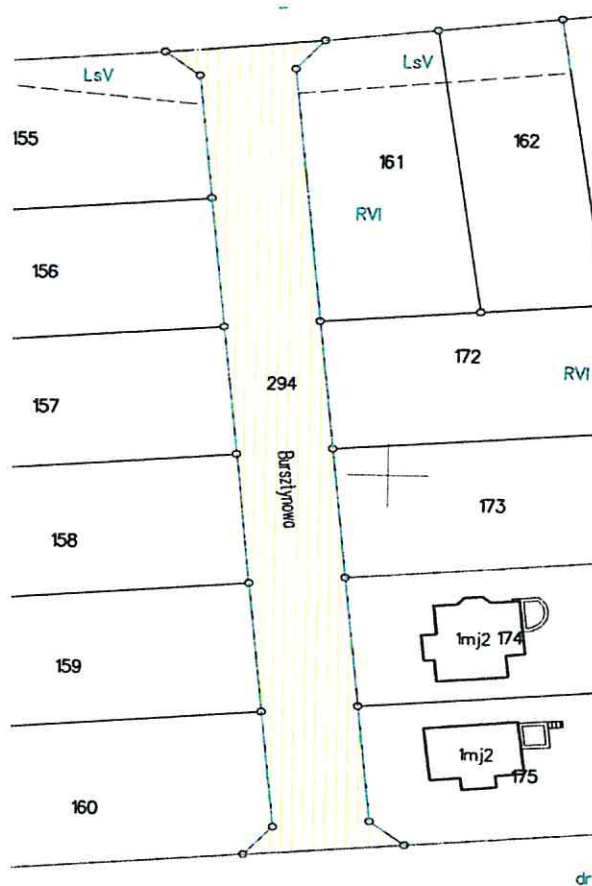
**Ulica Irysowa w Nowej Wsi położona na nieruchomości stanowiącej działkę
o numerze ewidencyjnym 32, zlokalizowaną w obrębie geodezyjnym 0021 Nowa
Wieś, gm. Włocławek**



PRZEWODNICĄCY
Rady Gminy Włocławek
Zbigniew Reniecki

Załącznik Nr 21
do Uchwały Nr XL/276/21
Rady Gminy Włocławek
z dnia 29 listopada 2021 r.

**Ulica Bursztynowa w Nowej Wsi położona na nieruchomości stanowiącej działkę
o numerze ewidencyjnym 294, zlokalizowaną w obrębie geodezyjnym
0021 Nowa Wieś, gm. Włocławek**



PRZEWODNICZĄCY
Rady Gminy Włocławek

Zbigniew Reniecki

Załącznik Nr 23
do Uchwały Nr XL/276/21
Rady Gminy Włocławek
z dnia 29 listopada 2021 r.

**Ulica Granitowa w Nowej Wsi położona na nieruchomości stanowiącej działkę
o numerze ewidencyjnym 293, zlokalizowaną w obrębie geodezyjnym
0021 Nowa Wieś, gm. Włocławek**



PRZEWODNICZĄCY
Rady Gminy Włocławek
Zbigniew Reniecki

Załącznik Nr 24
do Uchwały Nr XL/276/21
Rady Gminy Włocławek
z dnia 29 listopada 2021 r.

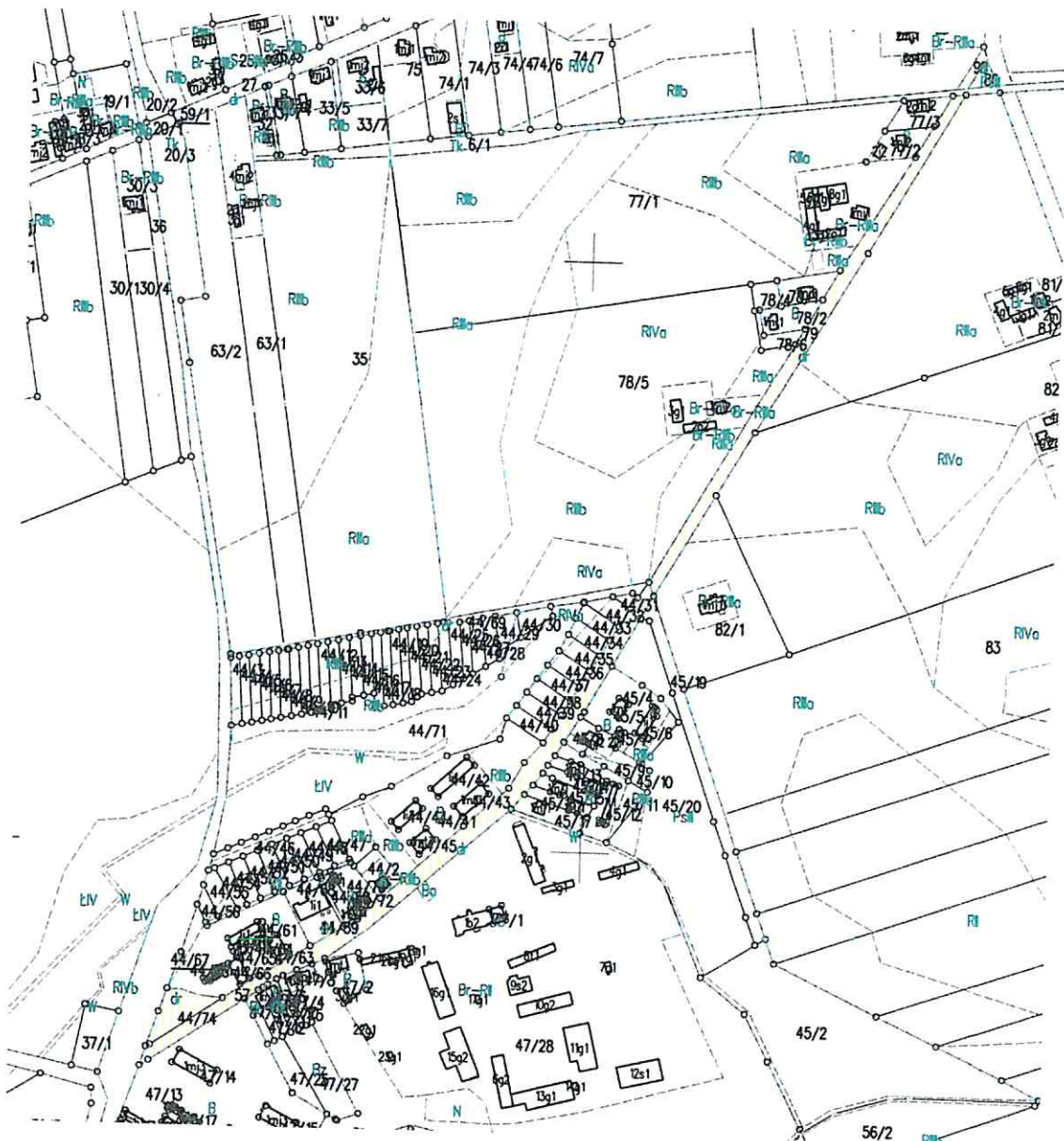
**Ulica Ametystowa w Nowej Wsi położona na nieruchomości stanowiąca działkę
o numerze ewidencyjnym 289, zlokalizowaną w obrębie geodezyjnym
0021 Nowa Wieś, gm. Włocławek**



PRZEWODNICZĄCY
Rady Gminy Włocławek
Zbigniew Reniecki

Załącznik Nr 26
do Uchwały Nr XL/276/21
Rady Gminy Włocławek
z dnia 29 listopada 2021 r.

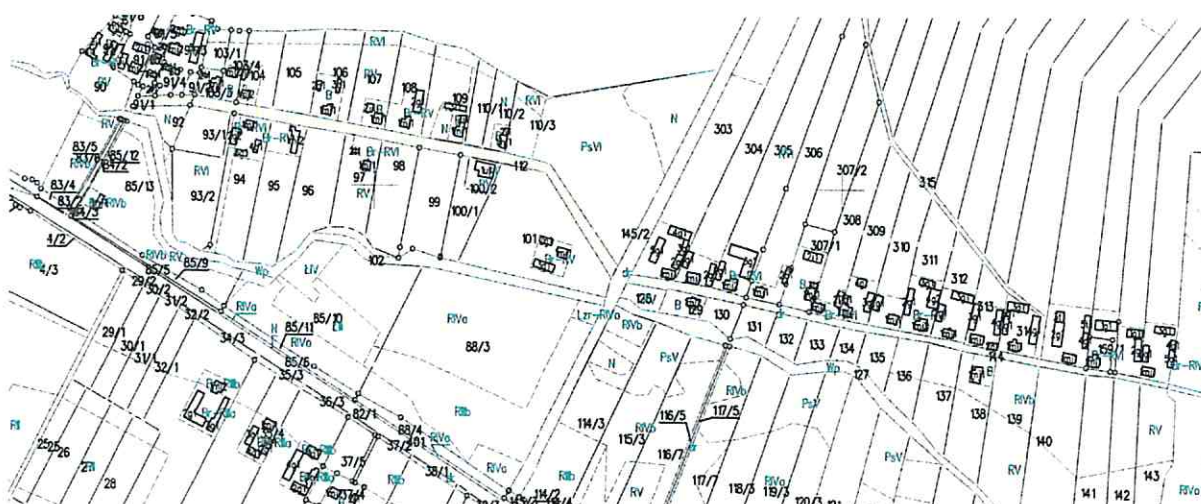
**Droga Kruszynek – Świętosław położona na nieruchomościach stanowiących
działki o numerach ewidencyjnych 79 i 98, położonych w obrębie geodezyjnym
0013 Kruszynek oraz działki o numerach ewidencyjnych 57, 44/74,
zlokalizowanych w obrębie geodezyjnym 0007 Dobra Wola, gm. Włocławek**



PRZEWODNICZĄCY
Rady Gminy Włocławek
Zbigniew Reniecki

Załącznik Nr 28
do Uchwały Nr XL/276/21
Rady Gminy Włocławek
z dnia 29 listopada 2021 r.

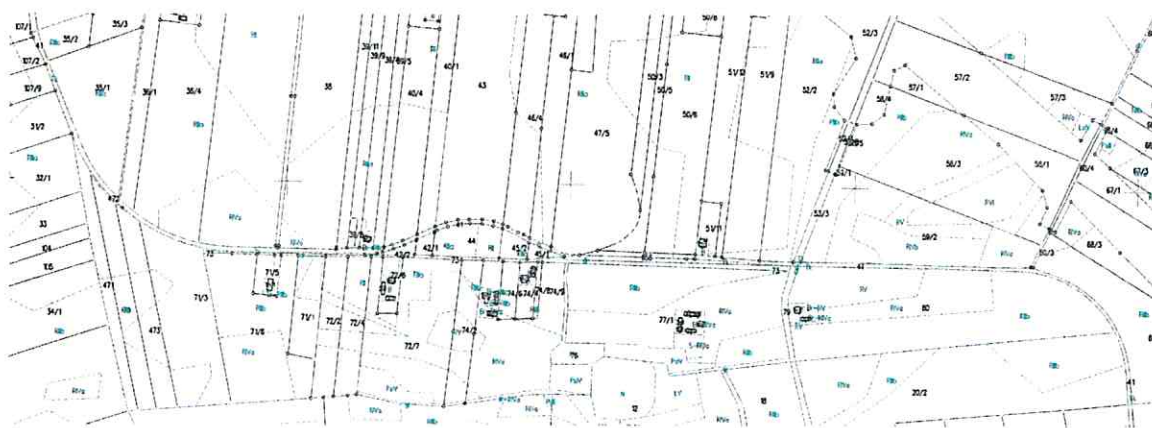
**Droga w Łagiewnikach położona na nieruchomościach stanowiących działki
o numerach ewidencyjnych 144, 112, 91/1, 83/5, 84/2, 85/12, zlokalizowanych
w obrębie geodezyjnym 0016 Łagiewniki, gm. Włocławek**



PRZEWODNICZĄCY
Rady Gminy Włocławek
Zbigniew Reniecki
Zbigniew Reniecki

Załącznik Nr 29
do Uchwały Nr XL/276/21
Rady Gminy Włocławek
z dnia 29 listopada 2021 r.

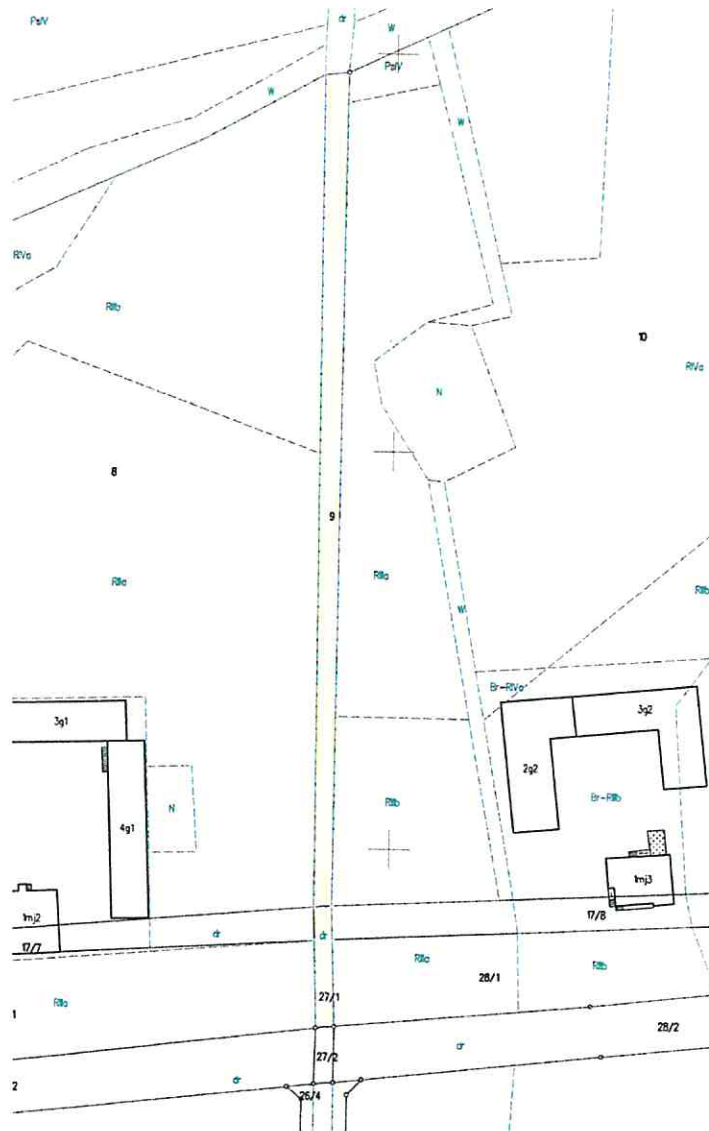
**Droga w Ludwinowie położona na nieruchomościach stanowiących działki
o numerach ewidencyjnych 41, 73, zlokalizowanych
w obrębie geodezyjnym 0014 Ludwinowo, gm. Włocławek**



PRZEWODNICZĄCY
Rady Gminy Włocławek
Zbigniew Reniecki

Załącznik Nr 30
do Uchwały Nr XL/276/21
Rady Gminy Włocławek
z dnia 29 listopada 2021 r.

**Droga w Koszanowie położona na nieruchomościach stanowiących działki
o numerach ewidencyjnych 9 i 27/1, zlokalizowanych w obrębie geodezyjnym
0011 Koszanowo, gm. Włocławek**



PRZEWODNICZĄCY
Rady Gminy Włocławek
Zbigniew Reniecki