

# KOPIA MAPY SYTUACYJNO-WYSOKOSCIOWEJ

Skala 1:500

Jednostka ewidencyjna : 041813\_2 Włocławek  
 Obręb ewidencyjny : 0018 Modzerowo  
 Numer działki ewid. : 128/3  
 Identyfikator zgłoszenia : GGN. 6642. 2455. 2018

Układ współrzędnych płaskich prost.: 2000 Układ wysokościowy: Kransztadt 60

Geodezyjny układ odniesienia PL-ETRF2000 i PL-ETRF89

Godło mapy:

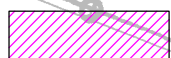


Uwaga: Mapa nie może służyć do celów projektowych

Posiada się zgodność niniejszej kopii z treścią materiału państwowego zasobu geodezyjnego i kartograficznego

Organ prowadzący państwowy zasób geodezyjny i kartograficzny	STAROSTA WŁOCŁAWSKI
Nazwa materiału zasobu	kopia mapy syl.- wys.
Identyfikator ewidencyjny materiału zasobu	GGN6642. 2455. 2018
Data wykonania kopii	13.09.2018
Imię, nazwisko i podpis osoby reprezentującej organ	7 up. STAROSTA słaz osr

ZGODNIE Z ROZPORZĄDZENIEM MINISTRA INFRASTRUKTURY I ROZWOJU Z DNIA 22.09.2015 (DZ. U. 2015 POZ. 1554)

POŚWIADCZAM, ŻE KOPIA MAPY ZASADNICZEJ NA KTÓREJ OPRACOWANO PROJEKT ZAGOSPODAROWANIA DZIAŁKI JEST ZGODNA Z ORYGINAŁEM

-  istniejące utwardzenia terenu
-  projektowane utwardzenia z kostki betonowej gr. 6cm
-  projektowana opaska z kostki betonowej gr. 6cm szerokości 60cm

budynek podlegający termomodernizacji

schody do remontu systemem naprawczym

projektowany podjazd dla osób niepełnosprawnych

## PROJEKT ZAGOSPODAROWANIA TERENU

OPRACOWAŁ	mgr inż. Marcin Mospinek	
PROJEKTOWAŁ	mgr inż. arch. Maria Ingielewicz upr. ABU-JX-8386-5/6/89Wk, KP-0178	

## PRACOWNIA PROJEKTOWANIA I NADZORU WAMAR

**wamar** ul. Lotnicza 14, 87-800 Włocławek  
 tel. +48 607 505 668/ 504 039 974/ 663 910 885  
 e-mail: wamar@onet.pl www.pracownia-wamar.pl

INWESTYCJA	TERMOMODERNIZACJA BUDYNKU ŚWIETLICY WIEJSKIEJ ORAZ BUDOWA PODJAZDU DLA OSÓB NIEPEŁNOSPRAWNYCH		
BRANŻA	BUDOWLANA	FAZA	ARCHITEKTONICZNA
DATA	12-09-2018	SKALA	1:500
			<b>B.00</b>