

PLAN NR 1
 Zmiana Miejscowego Planu
 Zagospodarowania Przestrzennego Gminy WŁOCŁAWEK
 W obszarze sołectwa : **Koszanowo**
 Skala 1:10000 Zał.NR 1 do Uchwały Nr XLV/183/98
 RG we WŁOCŁAWKU
 Z dnia 24.04.1998r.

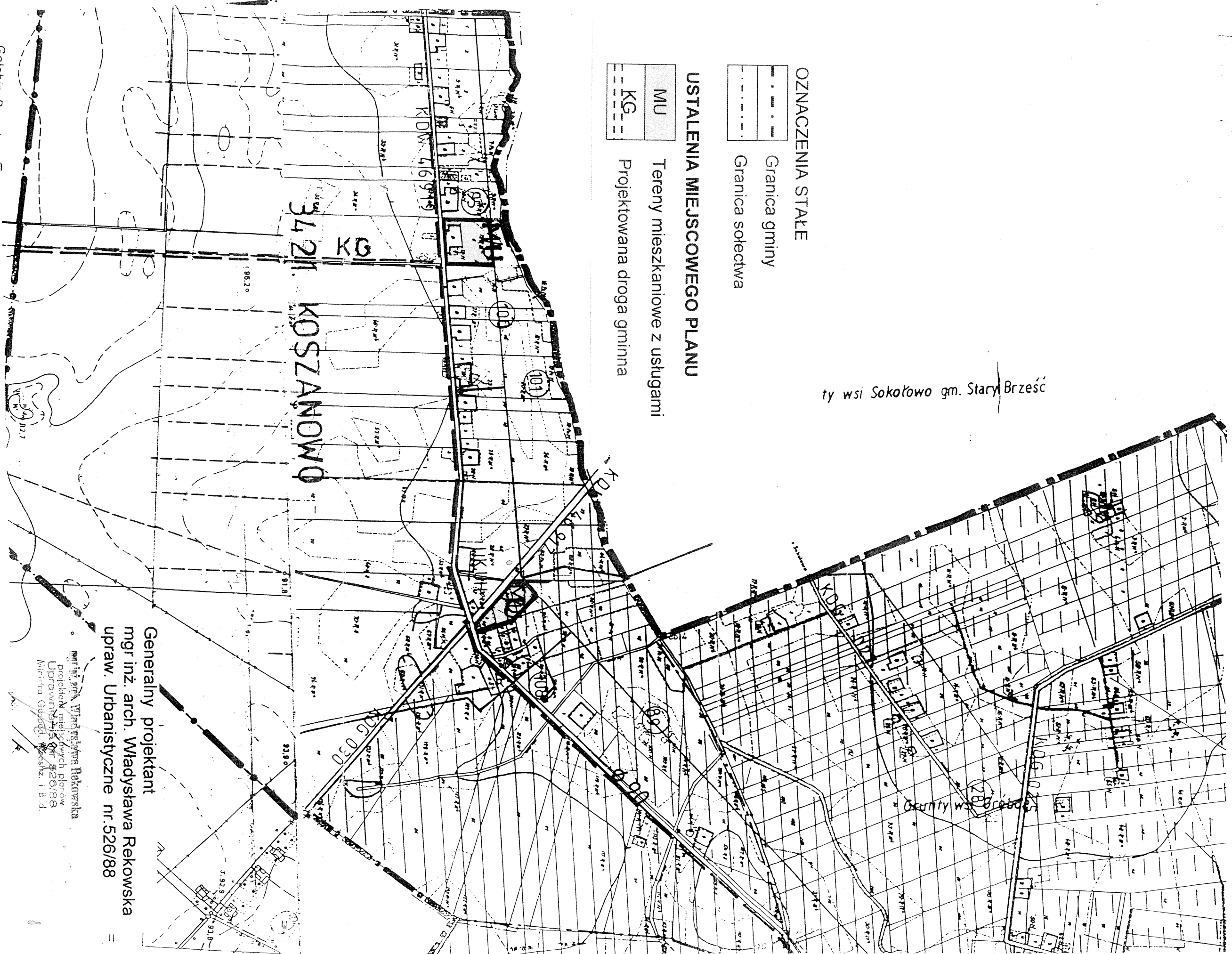
ty wsi Sokołowo gm. Stary Brześć

OZNACZENIA STAJE

- · — · — Granica gminy
- - - - - Granica sołectwa

USTALENIA MIEJSCOWEGO PLANU

- | | |
|----|--------------------------------|
| MU | Tereny mieszkaniowe z usługami |
| KG | Projektowana droga gminna |



Generalny projektant
 mgr inż. arch. Władysława Rekowski
 upraw. Urbanistyczne nr.526/88

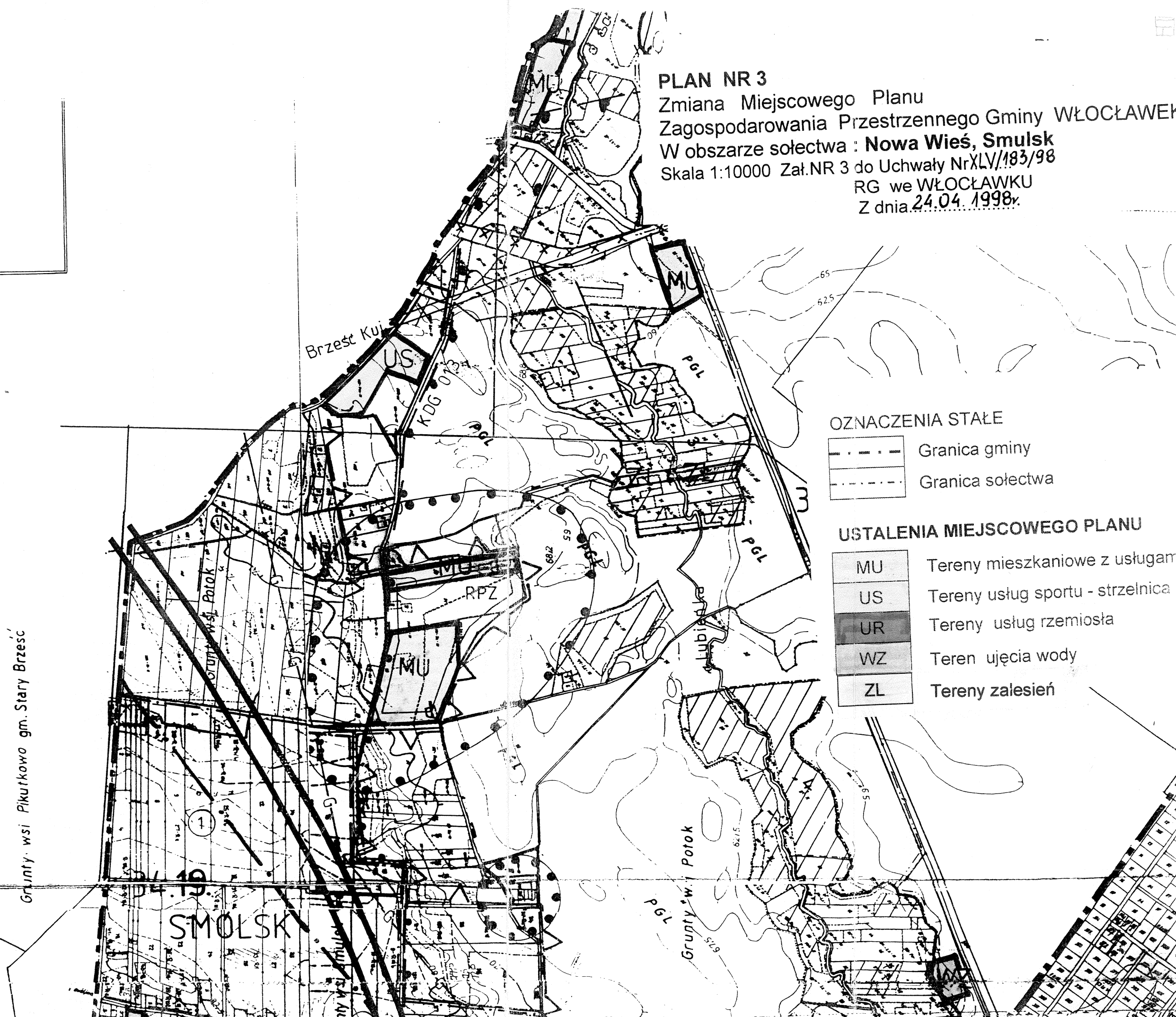
Instytut Plan. Własności Rekowskiego
 projekt. miejscowych planów
 Uprawnienie nr. 526/88
 Ministerstwo Gospod. Przem. i B.d.

PLAN NR 3

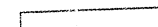

Zmiana Miejscowego Planu
Zagospodarowania Przestrzennego Gminy WŁOCŁAWEK

W obszarze sołectwa : **Nowa Wieś, Smulsk**
Skala 1:10000 Zał. NR 3 do Uchwały Nr XLV/183/98





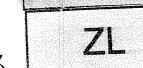
RG we WŁOCŁAWKU
Z dnia 24.04.1998r.



OZNACZENIA STAŁE

-  Granica gminy
-  Granica sołectwa

USTALENIA MIEJSCOWEGO PLANU

-  MU Tereny mieszkaniowe z usługami
-  US Tereny usług sportu - strzelnica
-  UR Tereny usług rzemiosła
-  WZ Teren ujęcia wody
-  ZL Tereny zalesień

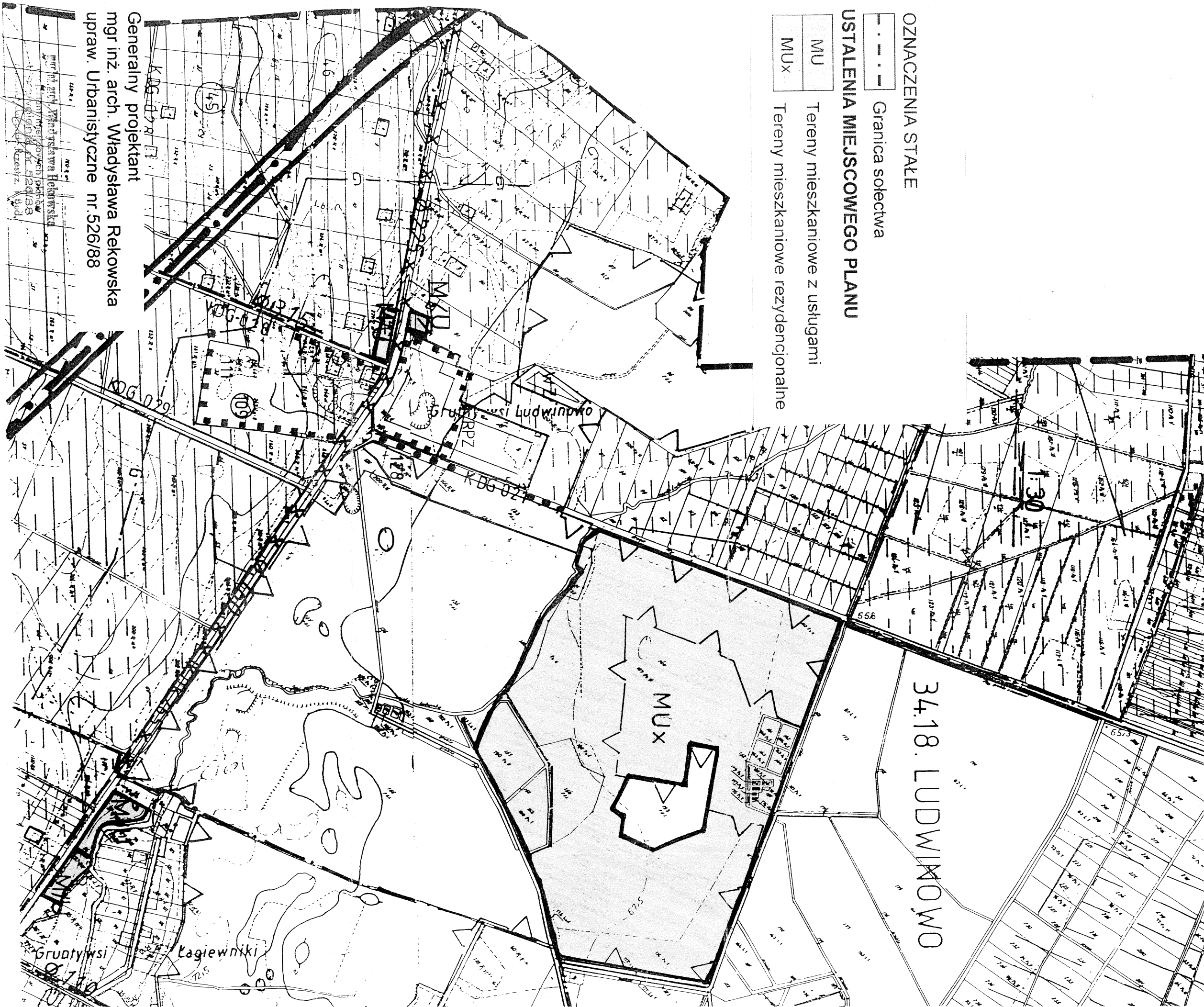
Grupy wsi Pikutkowo gm. Stary Brześć

SMOLSK

Grupy wsi Potok

PLAN NR 4
Zmiana Miejscowego Planu
Zagospodarowania Przestrzennego Gminy Włocławek
W obszarze sołectwa : Ludwinowo, Łagiewniki
Skala 1:10000 Zał.NR 4 do Uchwały Nr XLV/183/98
RG we Włocławku
Z dnia 24.04.1998r.

- OZNACZENIA STALE
- · — · — Granica sołectwa
- USTALENIA MIEJSCOWEGO PLANU**
- | | |
|-----|-------------------------------------|
| MU | Tereny mieszkaniowe z usługami |
| MUX | Tereny mieszkaniowe rezydencjonalne |



Generalny projektant
mgr inż. arch. Władysław Rekowska
upraw. Urbanistyczne nr.526/88

mgr inż. arch. Władysław Rekowska
ul. Międzyzdrojów 526/88
Kielce

PLAN NR 5

Zmiana Miejscowego Planu

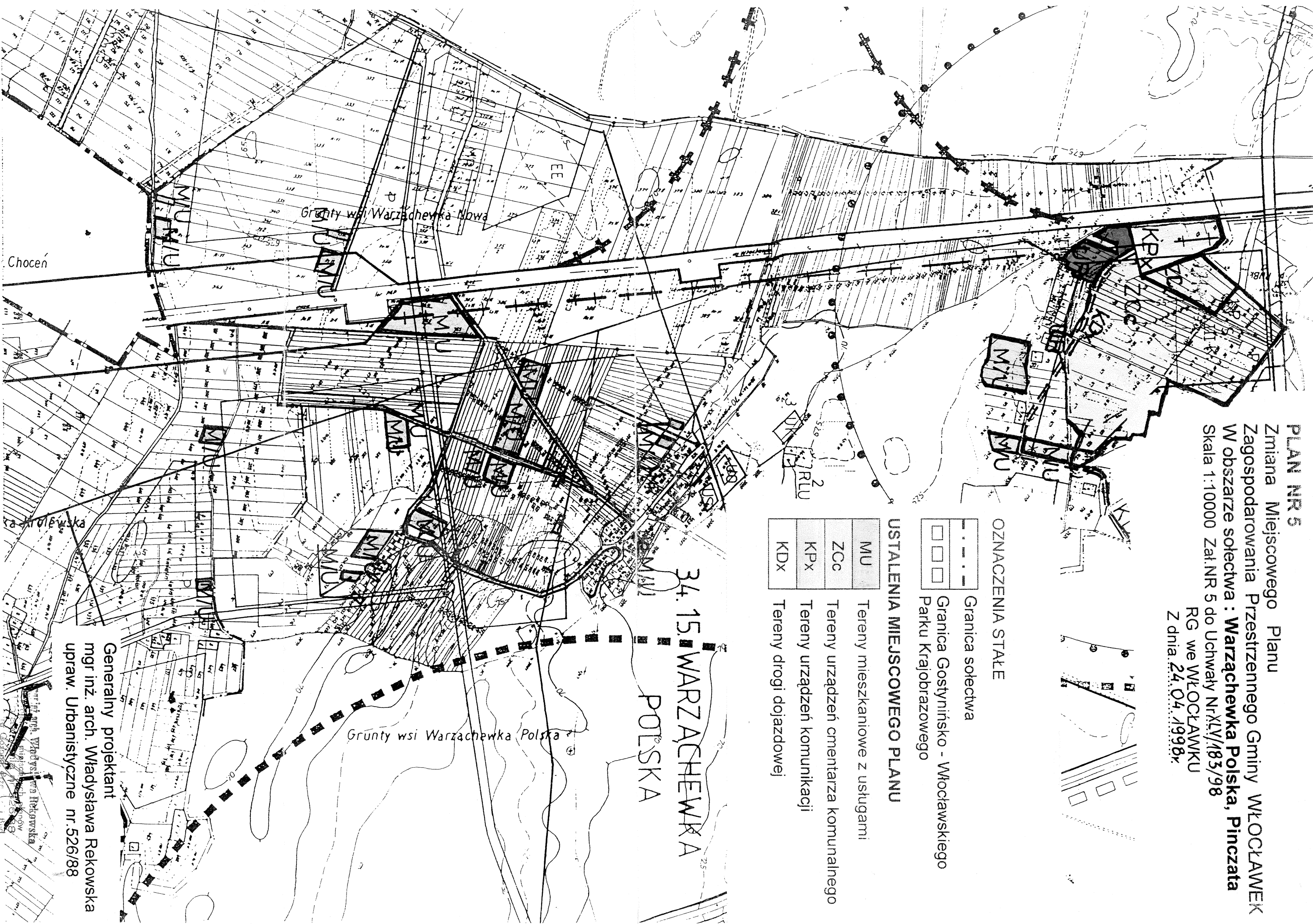
Zagospodarowania Przestrzennego Gminy WŁOCŁAWEK

W obszarze sołectwa : **Warzachewka Polska, Pinczata**

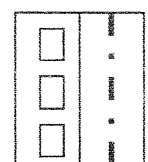
Skala 1:10000 Zał.NR 5 do Uchwały Nr XLV/183/98

RG we WŁOCŁAWKU

Z dnia 24.04.1998r.



OZNACZENIA STALE



Granica sołectwa

Granica Gostyńskiego - Włocławskiego

Parku Krajobrazowego

USTALENIA MIEJSCOWEGO PLANU

MU
ZCc
KPx
KDX

Tereny mieszkaniowe z usługami

Tereny urzędzeń cmentarza komunalnego

Tereny urzędzeń komunikacji

Tereny drogi dojazdowej

**34.15. WARSZACHEWKA
POLSKA**

Generalny projektant
mgr inż. arch. Władysława Rekowski
upraw. Urbanistyczne nr.526/88

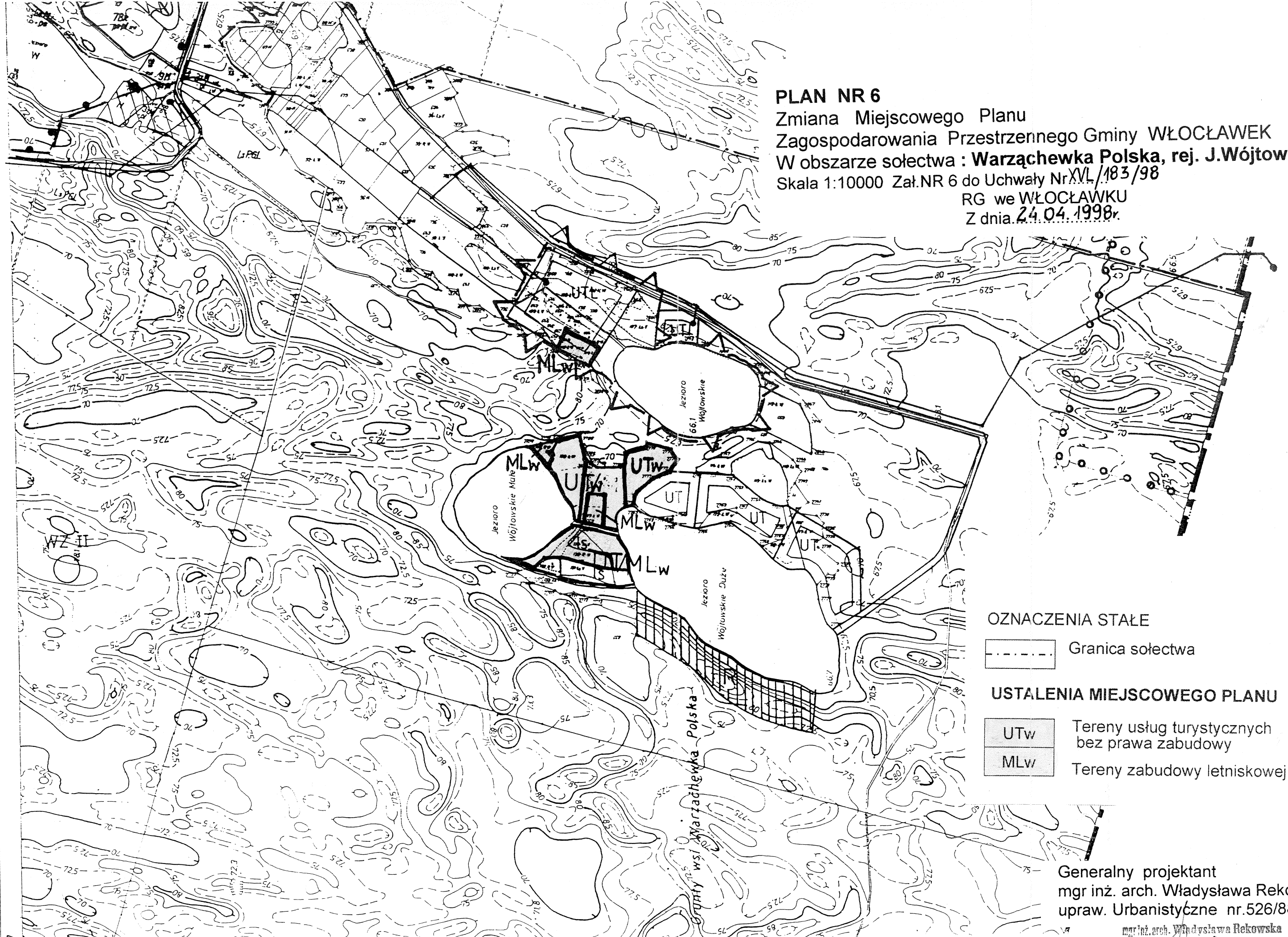
PLAN NR 6

Zmiana Miejscowego Planu
Zagospodarowania Przestrzennego Gminy WŁOCŁAWEK
W obszarze sołectwa : **Warzachówka Polska**, rej. J.Wójtowskich

Skala 1:10000 Zał.NR 6 do Uchwały Nr XL/183/98

RG we WŁOCŁAWKU

Z dnia 24.04.1998r.



OZNACZENIA STAŁE

--- Granica sołectwa

USTALENIA MIEJSCOWEGO PLANU

- UTw Tereny usług turystycznych bez prawa zabudowy
- MLW Tereny zabudowy letniskowej

Generalny projektant
mgr inż. arch. Władysława Rekowska
upraw. Urbanistyczne nr.526/88

mgr inż. arch. Władysława Rekowska
projektant miejscowych planów
Uprawnienia nr. 526/88
F. Inż. i Bud.

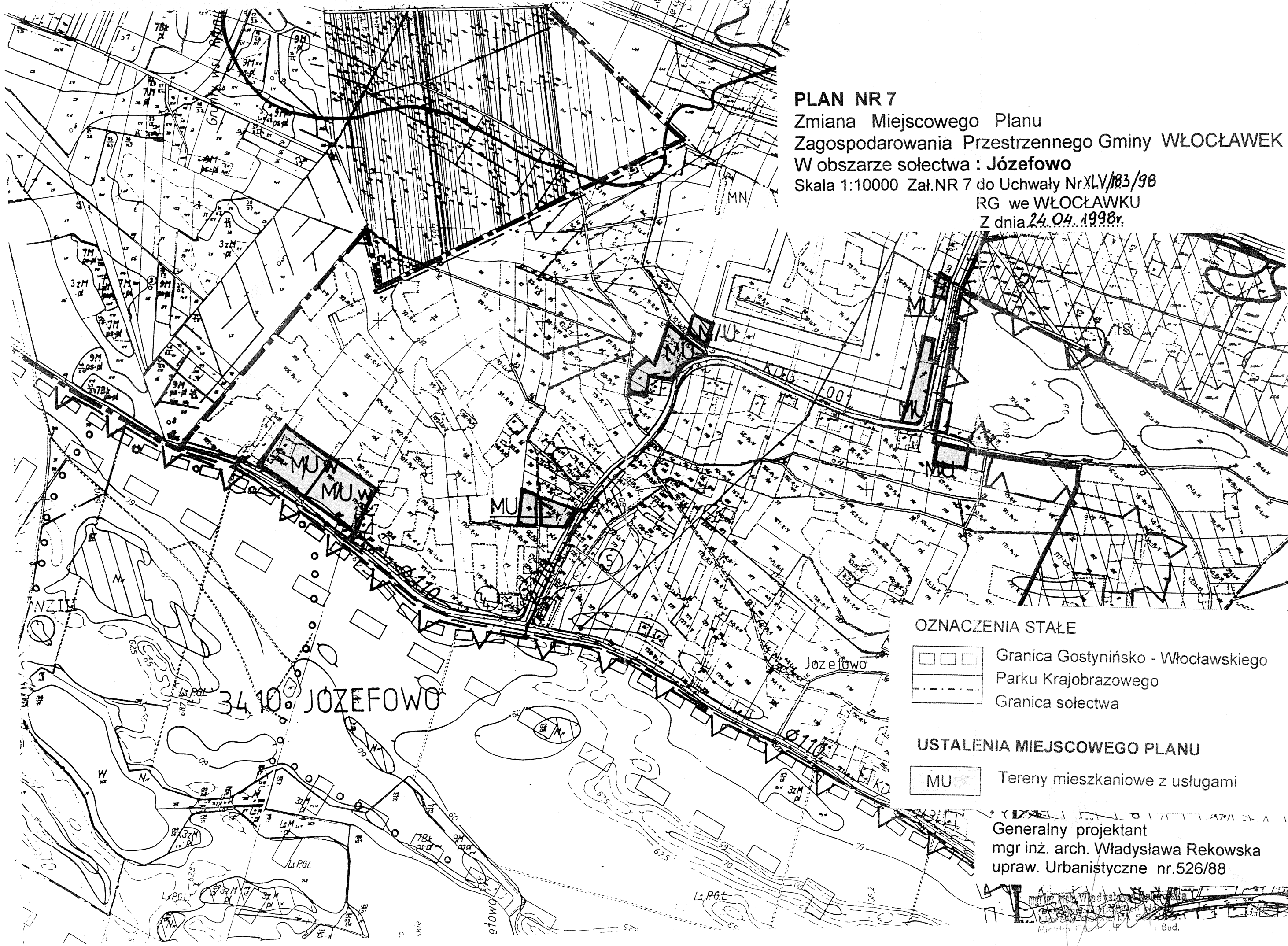
PLAN NR 7

Zmiana Miejscowego Planu
Zagospodarowania Przestrzennego Gminy WŁOCŁAWEK
W obszarze sołectwa : **Józefowo**

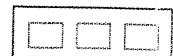

Skala 1:10000 Zał.NR 7 do Uchwały Nr XLV/183/98

RG we WŁOCŁAWKU


Z dnia 24.04.1998r.



OZNACZENIA STAŁE

-  Granica Gostynińsko - Włocławskiego Parku Krajobrazowego
-  Granica sołectwa

USTALENIA MIEJSCOWEGO PLANU

-  Tereny mieszkaniowe z usługami

Generalny projektant
mgr inż. arch. Władysława Rekowska
upraw. Urbanistyczne nr.526/88

[Handwritten signature and stamp]
i Bud.

Zagospodarowania Przestrzennego Gminy WŁOCŁAWEK
W obszarze sołectwa : Smólnik ,Telażna Leśna, Adaminowo

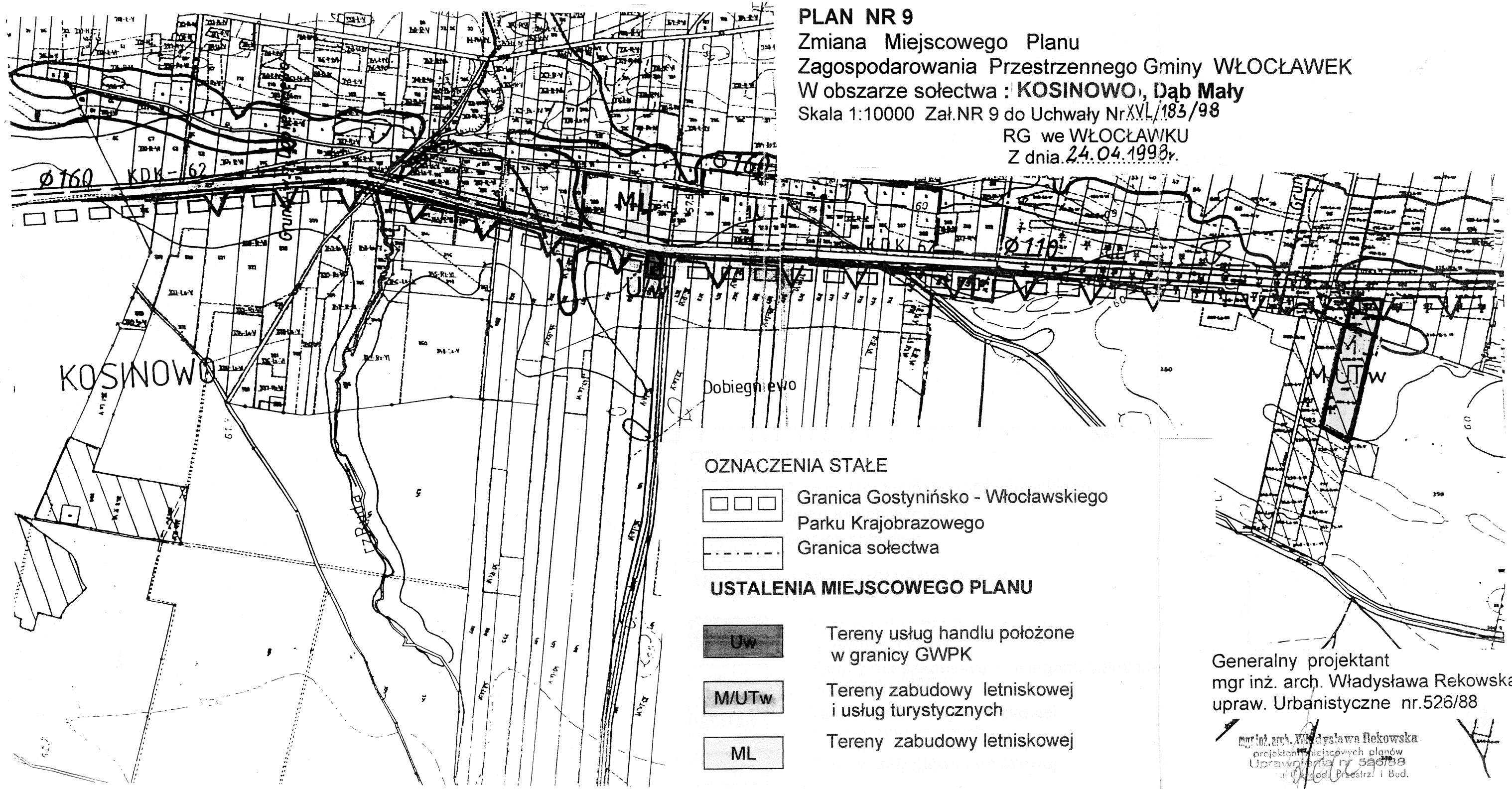
Skala 1:10000 Zał.NR 8 do Uchwały Nr XLV/183/98

RG we WŁOCŁAWKU

Z dnia 24.04.1998r.

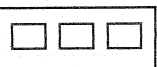



- OZNACZENIA STAŁE**
- Granica sołectwa
- USTALENIA MIEJSCOWEGO PLANU**
- MUW Tereny mieszkaniowe z usługami
 - Tereny usług turystycznych






PLAN NR 9
 Zmiana Miejscowego Planu
 Zagospodarowania Przestrzennego Gminy WŁOCŁAWEK
 W obszarze sołectwa : **KOSINOWO, Dąb Mały**
 Skala 1:10000 Zał.NR 9 do Uchwały Nr XL/183/98
 RG we WŁOCŁAWKU
 Z dnia 24.04.1998r.

OZNACZENIA STAŁE

-  Granica Gostynińsko - Włocławskiego Parku Krajobrazowego
-  Granica sołectwa

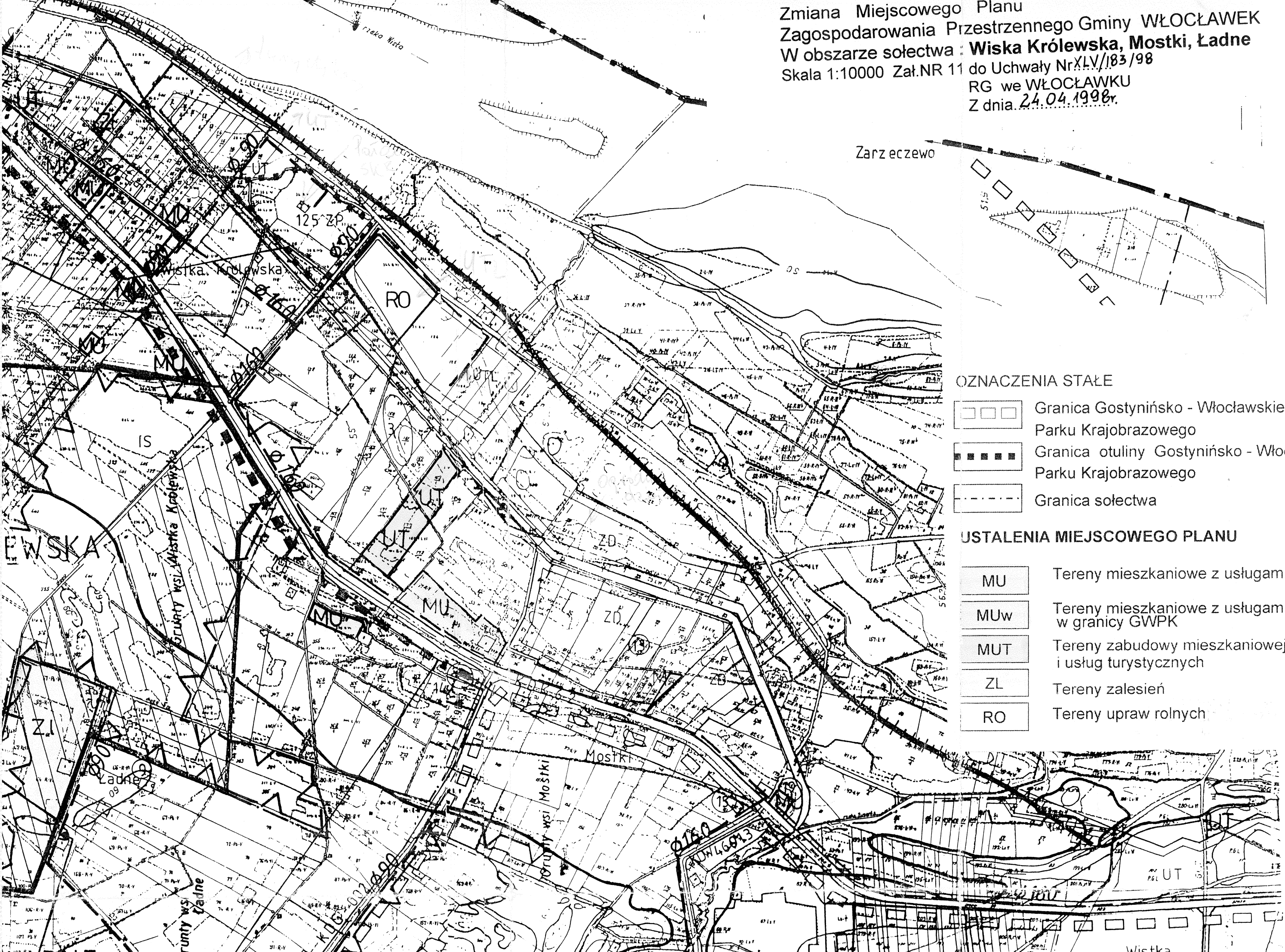
USTALENIA MIEJSCOWEGO PLANU

-  **Uw** Tereny usług handlu położone w granicy GWPK
-  **M/UTw** Tereny zabudowy letniskowej i usług turystycznych
-  **ML** Tereny zabudowy letniskowej

Generalny projektant
 mgr inż. arch. Władysława Rekowski
 upraw. Urbanistyczne nr.526/88




mgr inż. arch. Władysława Rekowski
 projektant miejscowych planów
 Uprawnienia nr 526/88
 (z wyjątkiem) Prace i Bud.

Zmiana Miejscowego Planu
 Zagospodarowania Przestrzennego Gminy WŁOCLAWEK
 W obszarze sołectwa: **Wiska Królewska, Mostki, Ładne**
 Skala 1:10000 Zał.NR 11 do Uchwały Nr XLV/183/98
 RG we WŁOCLAWKU
 Z dnia 24.04.1998r.



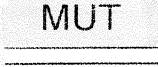
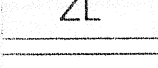
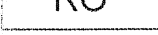


Zarzeczewo

OZNACZENIA STAŁE

-  Granica Gostynińsko - Włocławskiego Parku Krajobrazowego
-  Granica otuliny Gostynińsko - Włocławskiego Parku Krajobrazowego
-  Granica sołectwa

USTALENIA MIEJSCOWEGO PLANU

-  MU Tereny mieszkaniowe z usługami
-  MUw Tereny mieszkaniowe z usługami położone w granicy GWPK
-  MUT Tereny zabudowy mieszkaniowej, letniskowej i usług turystycznych
-  ZL Tereny zalesień
-  RO Tereny upraw rolnych